






Meerdaags wandelen in Haspengouw

We stippelden twee meerdaagse wandeltochten uit op basis van de Streek-GR Haspengouw.

1 VERTREK- EN AANKOMST STATION SINT-TRUIDEN VIER DAGEN

DAG 1 - 29 KM
Station Sint-Truiden > Spielboomgaard Borgloon
Overnachting bivakzone Spielboomgaard 

DAG 2 - 27.5 KM
Spielboomgaard Borgloon > Hornebos Heers
Overnachting bivakzone Hornebos 


DAG 3 - 16.5 KM
Hornebos Heers > Eyckenbos Kerkom-Bij-Sint-Truiden
Overnachting bivakzone Eyckenbos 

DAG 4 - 8 KM
Eyckenbos Kerkom > Station Sint-Truiden

2 VERTREK- EN AANKOMST STATION TONGEREN VIER DAGEN

DAG 1 - 11.5 KM
Station Tongeren > Grootbos Riemst
Overnachting bivakzone Grootbos 

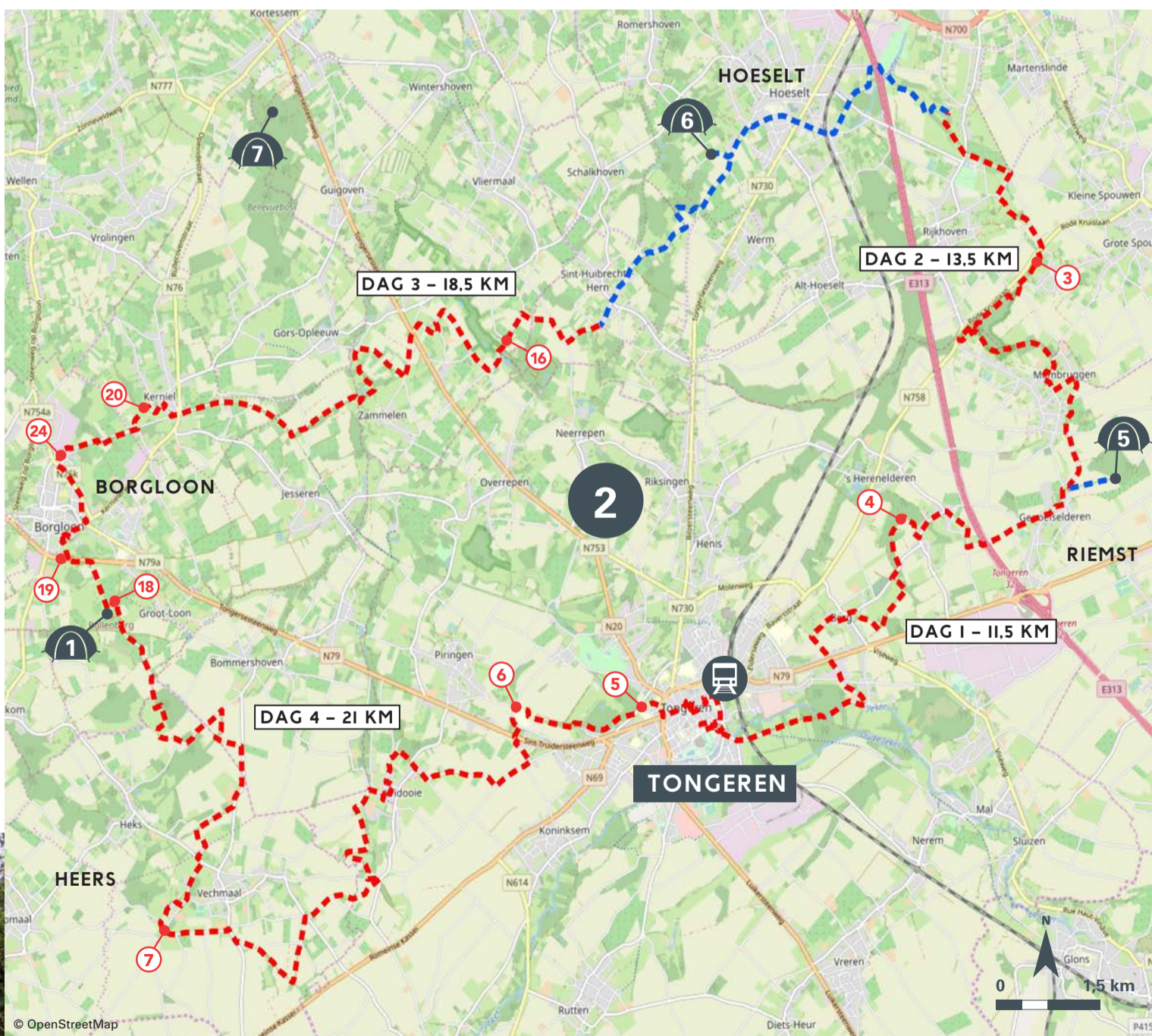
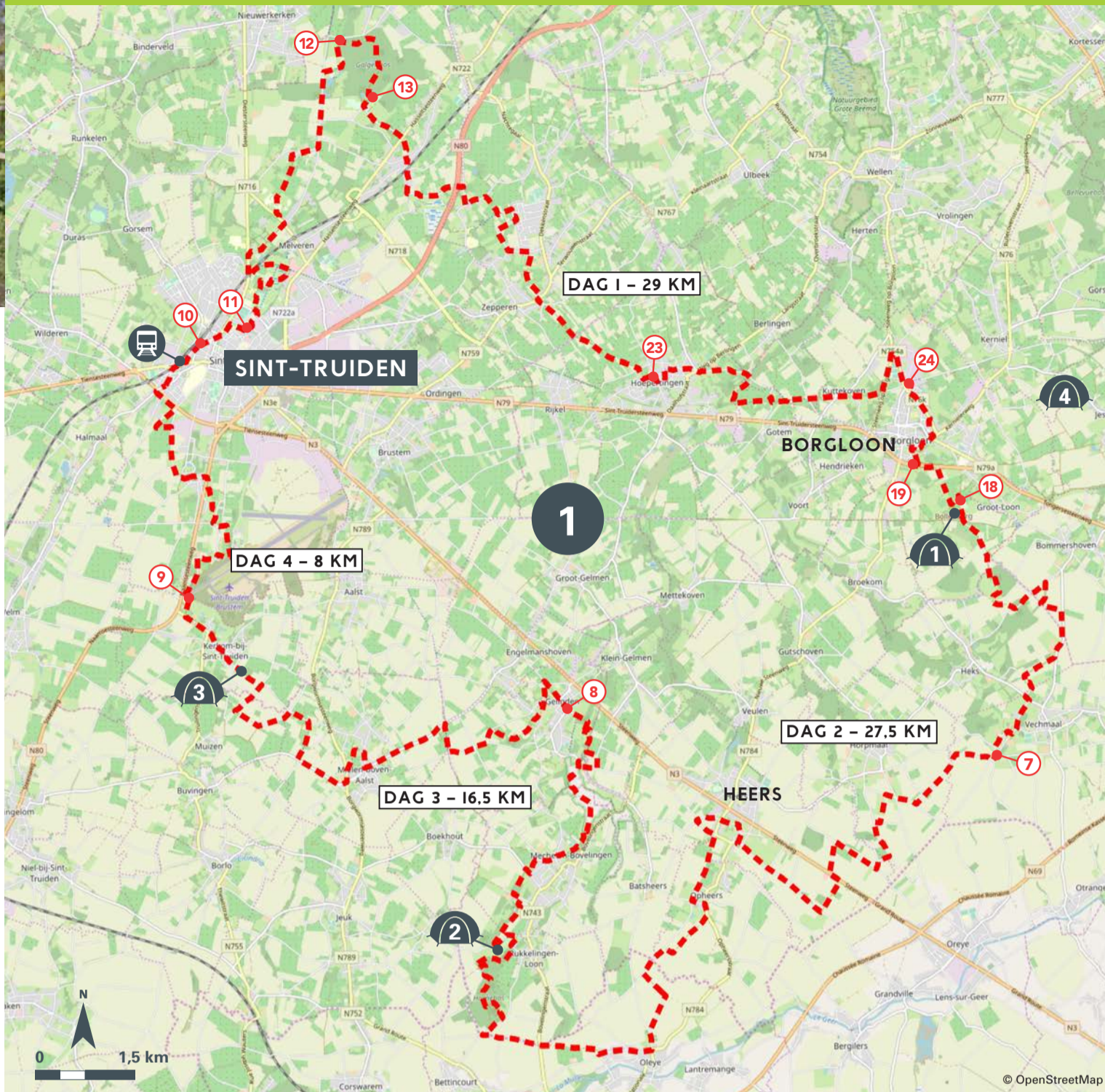
DAG 2 - 13.5 KM
Grootbos Riemst > Hooilingen Hoeselt
Overnachting bivakzone Hooilingen 

DAG 3 - 18.5 KM
Hooilingen Hoeselt > Spielboomgaard Borgloon
Overnachting bivakzone Spielboomgaard 

DAG 4 - 21 KM
Spielboomgaard Borgloon > Station Tongeren

BELANGRIJKE LINKS

www.wandeleninlimburg.be
www.groteroutepaden.be
www.natuurenbos.be/kamperen
www.bivakzone.be
www.borgloon.be/toerisme
www.heers.be/toerisme
www.hoeselt.be
www.kortessem.be/toerisme
www.riemst.be/nl/bezoeken
www.visitsinttruiden.be
www.rlhv.be



Spielboomgaard

1 Bivakzone Spielboomgaard GROOTLOON / BORGLOON

50.791195 N
5.353592 E 2 x    

BIJZONDERHEDEN: reserveer de barbecue bij de jeugddienst van Borgloon – T 012 673 701 of jeugddienst@borgloon.be. Na registratie ontvang je de code van het slot en het gebruikersreglement.

2 Bivakzone Hornebos MECHELINGEN-BOVELINGEN / HEERS

50.729258 N
5.245955 E 2 x    

3 Bivakzone Eyckenbos KERKOM / SINT-TRUIDEN

50.770002 N
5.185675 E 3 x    

BIJZONDERHEDEN: kampeerpakket te leen bij de jeugddienst of toeristische dienst van Sint-Truiden
MEER INFO & RESERVEREN:
Dienst Jeugd, Info.jeugd@sint-truiden.be, 011 70 18 80
Dienst Toerisme, Info.toerisme@sint-truiden.be, 011 70 18 18

4 Bivakzone Jesseren JESSEREN / BORGLOON

OPENING
JANUARI
2020

50.801639 N
5.383333 E 1 x    

5 Bivakzone Grootbos GENOELSOLDEREN / RIEMST

50.805643 N
5.549193 E 2 x    

6 Bivakzone Hooilingen HOESELT

50.843143 N
5.472155 E 3 x    

7 Bivakzone Hemelspark KORTESSEM

OPENING
JANUARI
2020

50.853278 N
5.386639 E 1 x    

BIJZONDERHEDEN: natuurspeelplek voor kinderen

-  Streek-GR Haspengouw / GR 
-  Niet bewegwijzerde route
-  Referentiepunt Streek-GR (zie wandelkaart Streek-GR Haspengouw)
-  Treinstation



Hemelspark

DE VOORZIENINGEN IN DE BIVAKZONES

-  houten platform
-  composttoilet
-  water
-  kampvuurplaats



BIVAKZONES IN HASPENGOUW

Meerdaags
wandelen in
Haspengouw

Op zoek naar een avontuurlijke uitstap in Haspengouw? Voor de langeafstandswandelaar of -fietser die graag de natuur en de rust opzoekt, zijn er zeven bivakzones langs de Streek-GR Haspengouw en het fietsroutenetwerk waar je je tentje voor 1 of 2 nachten kunt opzetten. Ideaal voor wie wil genieten van de rust in de Haspengouwse natuur.

Hooilingen



Wat zijn bivakzones?

Bivakzones zijn locaties in de natuur waar het toegelaten is om te kamperen. Reken niet op de moderne luxe van een camping, want bivakzones zijn basic ingericht. Ze hebben een **houten platform** waar je je tentje kunt opzetten voor 1 of 2 nachten, een **composttoilet** en eventueel een **handpomp met stromend water**. Op sommige plaatsen kan je ook een **kampvuurtje** maken. Je herkent een bivakzone aan nevenstaand logo.



De bivakzones liggen langs de **streek-GR Haspengouw** en het **fietsroutenetwerk**. De locaties zijn enkel te voet of met de fiets te bereiken. Auto's zijn er uit den boze.

Bivakkeren is **gratis**, maar er gelden wel enkele speciale regels waar je je aan moet houden. De regels staan in een reglement dat op iedere bivakzone beschikbaar is. Zo blijft de bivakzone rustig en kwaliteitsvol. Het reglement vind je ook terug op de website van de gemeente waar de bivakzone is gelegen.

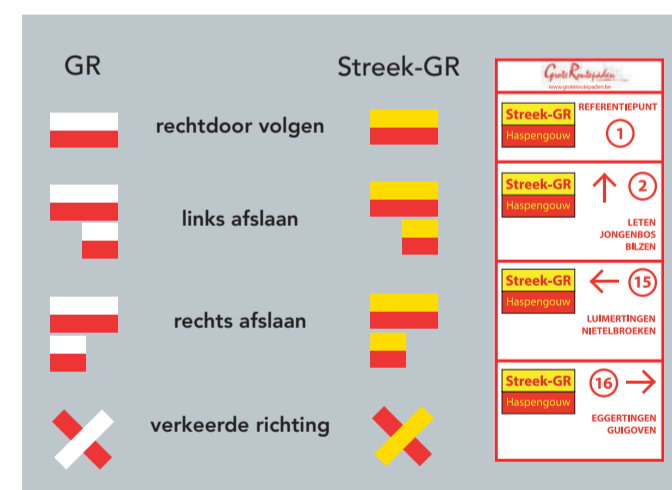
DE BELANGRIJKSTE REGELS

- Je mag met **2 trekkerstentjes** of **4/5 personen** per platform **maximaal 48** uur bivakkeren.
- Je bewaart de **stilte** en de **rust** op een bivakzone
- Je hebt respect voor de **andere kampeersders**.
- Je houdt het **composttoilet** proper voor de volgende gebruiker. Werp er **geen afval** in.
- Je houdt je aan de **plaatselijke regels**. Niet overal mag je bijvoorbeeld een vuurtje stoken.
- Je bent **te voet** of **per fiets** onderweg. Auto's zijn strikt verboden.
- Je laat geen enkel spoor achter na je verblijf. **Afval neem je** dus gewoon **mee**.
- **Honden** mogen **aangelijnd** mee, ruim wel de uitwerpselen op (graaf ze in of gooi ze in de dichtstbijzijnde vuilnisbak).

Streek-GR Haspengouw

De Streek-GR Haspengouw is een **langeafstandswandeling** die de mooiste wandelgebieden van de streek met elkaar verbindt. De Streek-GR is 130 km lang. Je kunt de route inkorten tot lussen van 10 tot 50 km. In totaal werd, inclusief de doorsteken, ongeveer 180 km bewegwijzerd.

Je wandelt grotendeels over onverharde paden. Je kunt ze volgen met behulp van **wit-rode** of **geel-rode markeringen** op bestaande steunpunten, zoals palen, bomen, afsluitingen en wandelpalen. Waar de Streek-GR samen loopt met een bestaand Grote Routepad, volg je de wit-rode markering. De overige trajecten van de Streek-GR zijn met geel-rode markeringen bewegwijzerd. Bij twijfel heeft de bewegwijzering ter plaatse altijd voorrang.



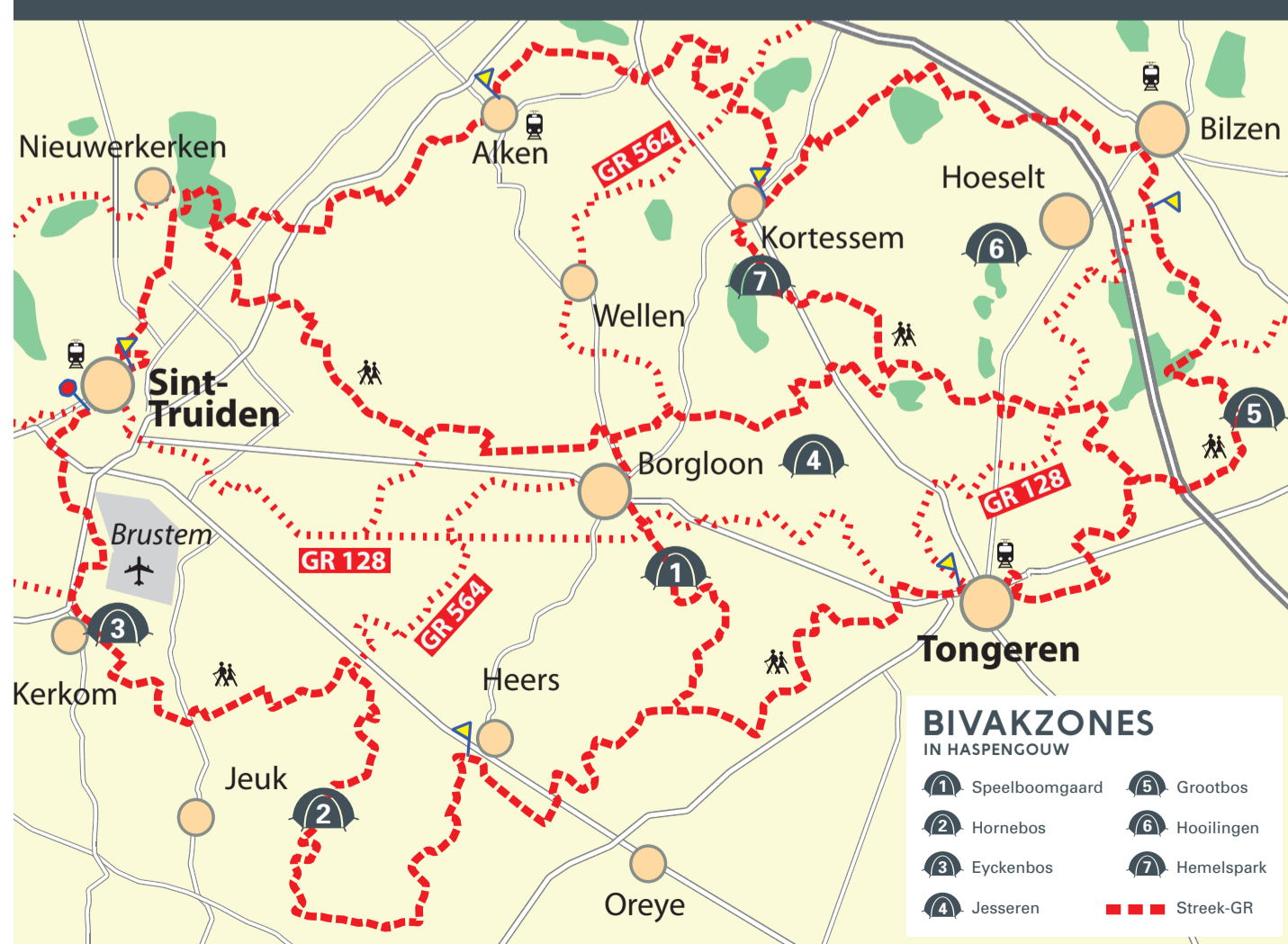
De kruispunten van de Streek-GR en de bestaande GR-paden zijn aangeduid met een speciaal bordje. We noemen het een **referentiepunt**. Hier kan je met behulp van de wandelkaart de hoofdroute afsnijden. De referentiepunten kregen een nummer, zo kun je heel eenvoudig zelf je wandellus samenstellen.



De kaart van de Streek-GR Haspengouw is te koop in de webshop van Wandelen in Limburg www.wandeleninlimburg.be en kost 8 EUR.

met Streek-GR Haspengouw

OVERZICHTSKAART STREEK-GR HASPENGOUW & BIVAKZONES



De Streek-GR Haspengouw is een realisatie van het Regionaal Landschap Haspengouw en Voeren en de vzw Grote Routepaden.

