

GR565 SNIEDERSPAD STREEK-GR KEMPEN

Trajectwijziging Wijnegem

Pad: GR565

Topogids: GR565 "Sniederspad" Streek-GR KEMPEN

Pagina tekst: p. 37 GR565

Kaart: 1

Referentiepunt: 03><05

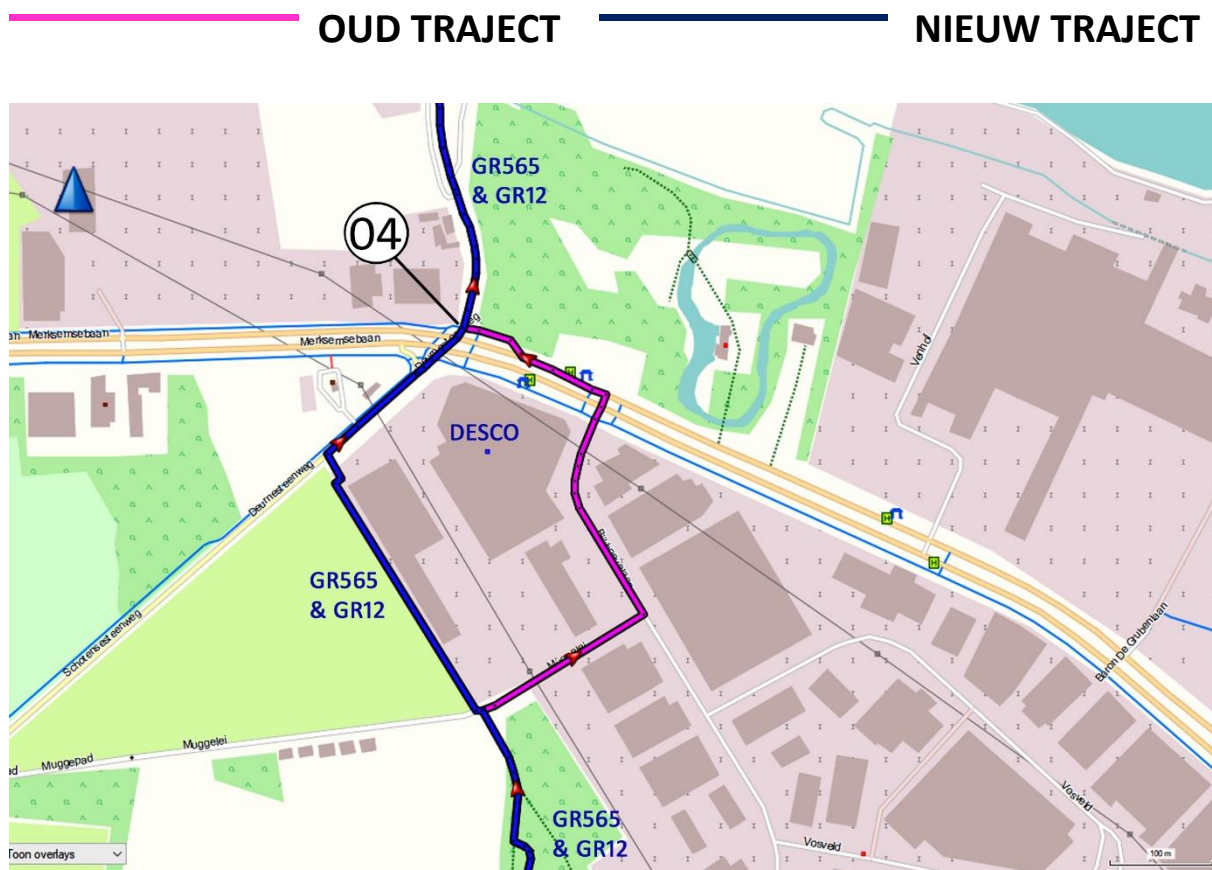
Lengteverschil: - 100 m.

Datum: januari 2016

Reden:

Aanpassing van het oude traject dat door een KMO zone liep en het in 2015 door Agentschap Natuur en bos opengesteld wandelpad.

Kaart



TEKSTBESCHRIJVING GR565

De tekst vanaf referentienummer (03) p.37 tot aan referentienummer (5) p.37 Merksemsebaan (N120) vervangen door:

(De *rode tekst* is de gewijzigde tekst ten opzichte van de topogids.)

1,3 KM WIM SAERENSPLEIN

(03)

DEURNE (ANTWERPEN) KAART 1



 *Deurne Van Overmere 5*   

Naam van de tramhalte is gewijzigd

Tekst bladzijde 35/36 wijzigen niet

Gewijzigde tekst bovenaan bladzijde 37

Bij het einde van het kasteelpark (zowat 200 m voor een hs-lijn) kies je de eerste weg links tot bij de afsluiting rond een bedrijventerrein. Deze naar links volgen tot op de klinkers van de *Muggeweg*.



Rechtdoor op het graspad en op het einde rechtsaf over een parking. Steek de verkeersweg (Deurnesteenweg) over en ga rechtsaf tot aan de verkeerslichten op de

2,1 KM MERKSEMSEBAAN (N120)

(04)

WIJNEGEM KAART 1



 *Hoogmolen Kruispunt 413* 

Rechtdoor oversteken.

Op de Hoogmolenbrug dwars je het Albertkanaal en bij het einde van het brugdek ga je nog even rechtuit. Ter hoogte van huis nummer 163 ga je linksaf over een brugje, tot op een wegekruising bij een sportterrein, in het gemeentepark van

1 KM SCHOTEN (GR 565 / GR 12)

(05)

kaart 1

