

GR565 SNIEDERSPAD STREEK-GR KEMPEN

Trajectwijziging Oelegem(Ranst) Vrieselhof

Pad: GR565

Topogids: GR565 "Sniiderspad" Streek-GR KEMPEN

Pagina tekst: p. 41 GR565

Kaart: 2

Referentiepunt: 10><11

Lengteverschil: bijna geen, iets korter

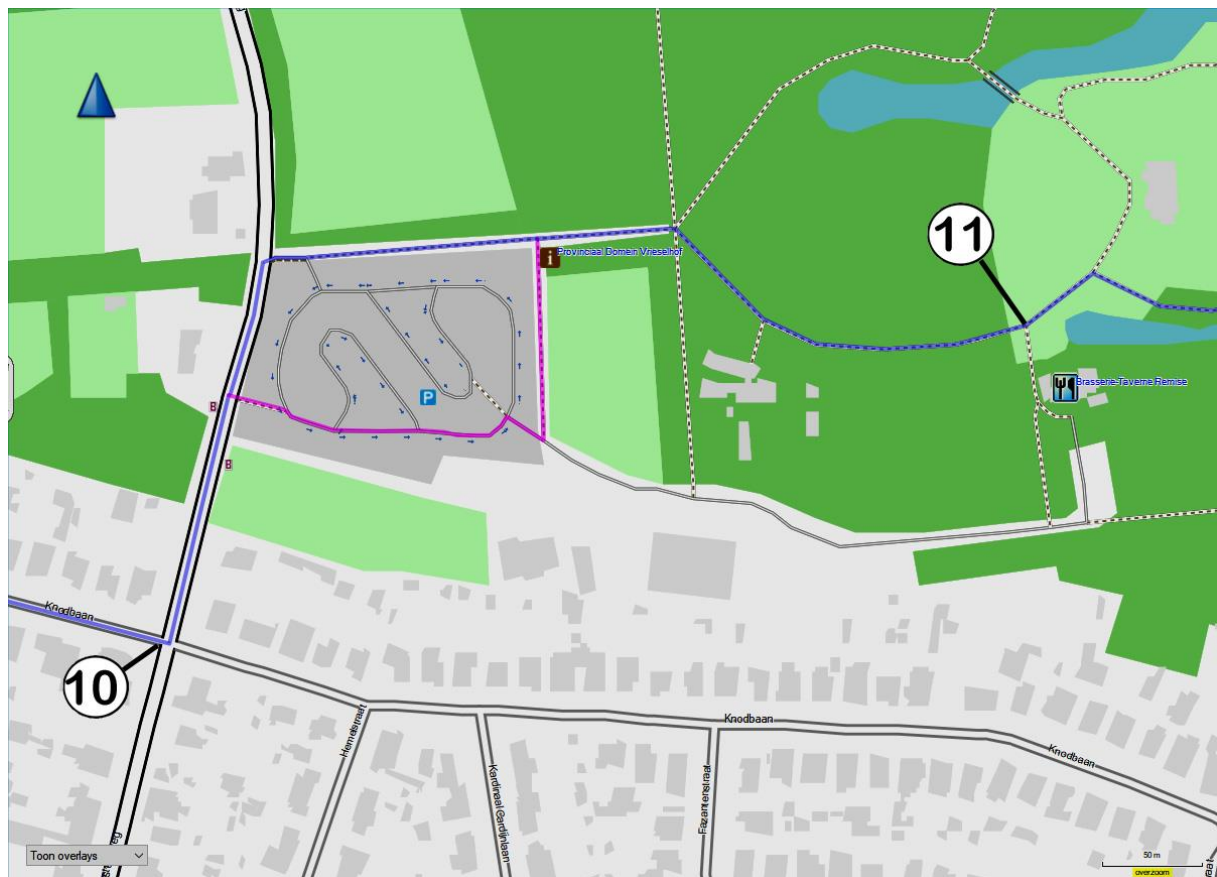
Datum: sinds december 2018

Reden:

Herinrichting parking en toegangsweg

Kaart

— OUD TRAJECT — NIEUW TRAJECT



TEKSTBESCHRIJVING GR565




De tekst vanaf referentienummer (10) p.41 Oelegem tot aan referentienummer (11) p.41 Provinciaal Domein Vrieselhof vervangen door:


(De *rode tekst* is de gewijzigde tekst ten opzichte van de topogids.)

2,7 KM OELEGEM

(10)

OELEGEM (Ranst) - KAART 2

Het dorpscentrum ligt 500 m naar rechts   

 *Oelegem Knodbaan 610*

De verkeersweg oversteken en je gaat linksaf langs het voetpad. **200 m verder rechtsaf op de toegangsdreef richting kasteel in het Provinciaal Groendomein Vrieselhof.** Op de kruising schuin rechts voorbij het bezoekerscentrum en Brasserie Remise

0,7 KM **PROVINCIAAL GROENDOMEIN VRIESELHOF**

(11)

OELEGEM (Ranst) - KAART 2

 -    